

COMUNE DI PORANO



PIANO COMUNALE DI
**PROTEZIONE
CIVILE** *multirischio*

VOLUME 3

IL SISTEMA COMUNALE DI PROTEZIONE CIVILE



IL PRESIDIO TERRITORIALE COMUNALE

Sempre nell'ottica di garantire una risposta immediata, ma che sia modulata e aderente alle reali necessità, Il Comune opera attraverso il **PRESIDIO TERRITORIALE COMUNALE (P.T.C.)**, che rappresenta il primissimo livello di attivazione della struttura comunale di protezione civile.

Il P.T.C. è **la struttura deputata alla vigilanza sul territorio**, in modo da garantire le attività di ricognizione, sopralluogo e monitoraggio delle eventuali criticità in essere, in particolare sulle aree maggiormente esposte al rischio, almeno fino a che esse risultino gestibili attraverso questa minima struttura.



ATTIVAZIONE P.T.C.

Il P.T.C. dovrà essere attivato dal Responsabile Comunale per la Protezione Civile, al fine di operare una **prima valutazione dell'evento in corso**. Qualora l'intervento non dovesse risultare gestibile da tale struttura, dovrà essere attivato direttamente il C.O.C.

SPECIFICA RELATIVA ALLA GESTIONE DEL RISCHIO IDRAULICO-IDROGEOLOGICO

Al verificarsi di fenomeni meteo avversi attesi (a partire da quelli riconducibili all'Allerta Gialla) annunciati dal Centro Funzionale della Regione Umbria, attraverso la pubblicazione sul sito web <http://www.cfumbria.it/>, e delle eventuali conseguenti prime criticità rilevate sul territorio, il Dirigente, ovvero il Responsabile del Servizio di Protezione Civile, dovrà attivare il P.T.C.

Nel caso di **allerta gialla**, l'attivazione del P.T.C. non determina alcuna comunicazione agli organi sovracomunali (in quanto afferente ad una fase preliminare di attenzione) **fatto salvo informare il Sindaco, Assessore competente e il Dirigente responsabile** (se presente nella struttura amministrativa) per le vie brevi o anche attraverso sms.

Nel caso invece di **allerta arancione** l'attivazione del P.T.C., oltre che ai soggetti di cui sopra, sarà comunicata alla Regione Umbria e alla Prefettura - UTG competente, con le modalità e le forme previste dal presente documento, nella sezione "Procedure di comunicazione".

Per le procedure di attivazione riguardanti i vari livelli di criticità e le conseguenziali attività previste, consultare il Volume 4 che tratta gli scenari di rischio presenti nel Comune.

Si ricorda che, nel caso in cui gli eventi in corso (annunciati) facessero presagire o conducano a dei livelli di criticità maggiori rispetto quelli attesi, ovvero in caso di evento improvviso (sisma), questa struttura **NON PUÒ SOSTITUIRSI IN ALCUN MODO AL C.O.C.**



Si precisa che i **due Presidi Territoriali (Comunale e Idraulico)** pur svolgendo funzioni simili con competenze e ruoli distinti, **in caso di evento alluvionale rilevante devono coordinarsi e collaborare sinergicamente sotto la regia del C.F. della Regione Umbria.**



L'attivazione del **Volontariato di Protezione Civile** è condizionata all'apertura del C.O.C., ma in caso di condizioni meteo avverse, già a partire dall'**ALLERTA GIALLA (compresa l'allerta temporali)**, il Comune può decidere di attivare il Volontariato locale a supporto del P.T.C., per la sola ed esclusiva attività di monitoraggio del territorio.

Qualora dunque il Comune abbia bisogno della componente del Volontariato all'interno del P.T.C. ne deve dare immediata comunicazione alla S.O.R., secondo le modalità e le forme previste dal presente documento, nella sezione "Procedure di comunicazione".

L'Amministrazione potrà attivare esclusivamente le O.d.V. e le Associazioni afferenti al proprio Comune e per permettere ai volontari impiegati di poter godere dei benefici di legge¹, dovrà provvedere a:

- aprire evento sul **portale regionale di gestione degli eventi e del Volontariato**, specificando i componenti della Segreteria, il nome dell'O.d.V. attivata, il numero di volontari e mezzi impiegati, la località oggetto del monitoraggio e il periodo di effettivo impiego (inizio e fine attività).

Se dall'attività di monitoraggio emerge la necessità di intervenire sul territorio, si sottolinea che anche i volontari impiegati debbano essere attivati tramite Ordinanza del C.O.C..



Nel caso in cui insorga la necessità di attivare il P.T.C./C.O.C allo scopo di fronteggiare **un'emergenza in concomitanza di una emergenza sanitaria**, ferme restando le procedure e i compiti del P.T.C./C.O.C. previsti nel Piano, le modalità organizzative di lavoro dovranno rispettare le norme di prevenzione sanitaria stabilite.

¹ Per tutti gli aspetti inerenti al Volontariato si rimanda agli articoli dal 32 al 42 del D.lgs. 1/2018, con particolare attenzione agli artt. 39 e 40.

Schema P.T.C.

La struttura minima del **Presidio Territoriale Comunale** potrà essere organizzata secondo il modello di seguito illustrato che si adatta anche a Comuni di piccole dimensioni con organico ridotto in quanto di norma sono comunque presenti:

- un Tecnico di riferimento per l'Area Tecnica;
- un agente di Polizia Locale.

Presidio Territoriale Comunale		
Area/Ufficio	Telefono	E-mail
Area Tecnica Marco Cincarelli	3297968043 0763374462	marco.cincarelli@comune.porano.tr.it
Polizia Locale Jessica Marangoni	3393188276 0763374462	polizialocale@comune.porano.tr.it jessica.marangoni@comune.porano.tr.it
Operai Squadra Esterna Non ci sono	Vengono attivati dall'Area Tecnica	

Se necessario, il Sindaco, quale autorità locale di protezione civile, potrà garantire l'immediatezza degli interventi in emergenza (attivazione delle strutture operative in ambito locale – Tab. Volume 2), dandone contestuale comunicazione al Prefetto.

IL CENTRO OPERATIVO COMUNALE

In ambito della pianificazione d'emergenza di protezione civile, l'insieme degli **elementi** funzionali alla gestione operativa e delle **azioni** da porre in essere per fronteggiare le diverse esigenze che si possono manifestare a seguito di eventi emergenziali, rappresenta il **modello d'intervento**. Al fine di garantire il necessario coordinamento operativo, il modello d'intervento definisce, nel rispetto della vigente normativa, ruoli e responsabilità dei vari soggetti coinvolti, con il relativo flusso delle comunicazioni, individuando nel contempo i luoghi del coordinamento operativo. Al momento dell'emergenza la definizione del modello d'intervento dei vari livelli territoriali nelle relative pianificazioni, può favorire la capacità della prima risposta locale di protezione civile necessaria al coordinamento delle attività di soccorso e assistenza alla popolazione interessata, attraverso l'individuazione preventiva dei Centri di Coordinamento locali². Il Centro Operativo Comunale va quindi inteso come una struttura altamente flessibile che coadiuva il Sindaco in tutte le attività necessarie alla gestione di eventi critici o emergenziali.

Dunque, nel caso in cui il **territorio comunale fosse colpito da un evento imprevedibile e di portata tale da determinare il temporaneo blocco delle comunicazioni** (es. sisma di forte magnitudo), tutto il personale del Comune e delle Associazioni di Volontariato, individuato in questo piano, senza attendere comunicazioni, **si recherà presso il C.O.C.**

In caso di **assenza o comprovata irraggiungibilità del Sindaco e/o del Responsabile della Protezione Civile**, l'attivazione del **C.O.C.** potrà essere disposta da qualsiasi altra figura dell'Amministrazione: Vice Sindaco, Assessore con delega, etc., che riferirà immediatamente al Prefetto e al Presidente della Regione.

Dunque l'attivazione del Piano comunale di Protezione Civile e l'istituzione del C.O.C. costituiscono il presupposto essenziale in base al quale l'Amministrazione Comunale può disporre l'attivazione delle organizzazioni iscritte nell'elenco territoriale ed afferenti al proprio Comune nonché, ove necessario, avanzare richiesta alla Regione territorialmente competente per l'attivazione di altre organizzazioni provenienti dall'ambito regionale per l'autorizzazione all'applicazione dei benefici normativi previsti dagli articoli 39 e 40 del Codice della Protezione Civile.

² Indicazioni Operative del Capo Dipartimento "La determinazione dei criteri generali per l'individuazione dei Centri Operativi di Coordinamento e delle aree di emergenza"



SPECIFICA EVENTI A RILEVANTE IMPATTO LOCALE

In caso di **eventi a rilevante impatto locale** (rif. art. 16 comma 3 del D.lgs. 1/2018), il C.O.C., previa autorizzazione del Sindaco, potrà essere attivato dall'Amministrazione Comunale al fine di garantire il coordinamento di **quelle funzioni ritenute opportune** in relazione alla tipologia dell'evento in atto, che garantiscano l'assistenza alla popolazione.

In relazione a ciò, si fa riferimento alla **Direttiva 9 novembre 2012** concernente "Indirizzi operativi volti ad assicurare l'unitaria partecipazione delle organizzazioni di volontariato all'attività di protezione civile", punto 2.3. e alla **Circolare 6 agosto 2018** relativa alle Manifestazione pubbliche "Precisazioni sull'attivazione e l'impiego del volontariato di protezione civile".

Il Piano di Protezione Civile non sostituisce in alcun modo i Piani di Sicurezza che devono venire redatti obbligatoriamente per ciascun evento in atto sul territorio comunale.

Il Comune, qualora decida di impiegare i Volontari di protezione civile a supporto di questa tipologia di evento, dovrà provvedere ad inviare al seguente indirizzo centroprotezionecivile.regione@postacert.umbria.it almeno 15 giorni prima dell'inizio dell'evento, il modello scaricabile al seguente link <http://www.regione.umbria.it/protezione-civile/pianificazione-comunale>.

A seguito dell'autorizzazione pervenuta dal Servizio Protezione Civile Regionale, i volontari potranno essere impiegati esclusivamente a seguito di attivazione del C.O.C.; si sottolinea altresì che non saranno concessi i benefici normativi previsti dagli articoli 39 e 40 del Codice della Protezione Civile.

La scelta dell'edificio prevede un'attenta valutazione delle caratteristiche strutturali, al fine di effettuare una stima della vulnerabilità sismica dello stesso (struttura di nuova costruzione o adeguata con criteri antisismici), e dovrà tener conto dell'idoneità dei collegamenti stradali.

Il dimensionamento degli spazi deve essere commisurato alle risorse disponibili all'interno dell'Amministrazione comunale che dovrà comunque garantire la funzionalità di:

- Funzioni di Supporto attivabili in una situazione d'emergenza;
- Sala riunioni;
- Ufficio per il Responsabile della Direzione di coordinamento;
- Sala radio;
- Magazzino.

Si dovrà tener conto delle attività normalmente svolte in tempo di pace dal Comune, in modo da garantire continuità amministrativa degli uffici comunali e lo svolgimento di attività ordinarie anche durante la gestione operativa dell'emergenza. Occorre che siano presenti le necessarie dotazioni informatiche e di telecomunicazioni, nonché le reti telefonica ed informatica, o quantomeno le relative predisposizioni³.



L'attuazione delle procedure di questo piano sarà messa in atto dal personale non appena raggiunta la sede del C.O.C.

In tal caso le principali azioni da compiere saranno le seguenti:

1. **Eeguire**, per quanto possibile, un sommario controllo del territorio con le forze a disposizione;
2. **Contattare** rispettivamente i seguenti soggetti istituzionali:

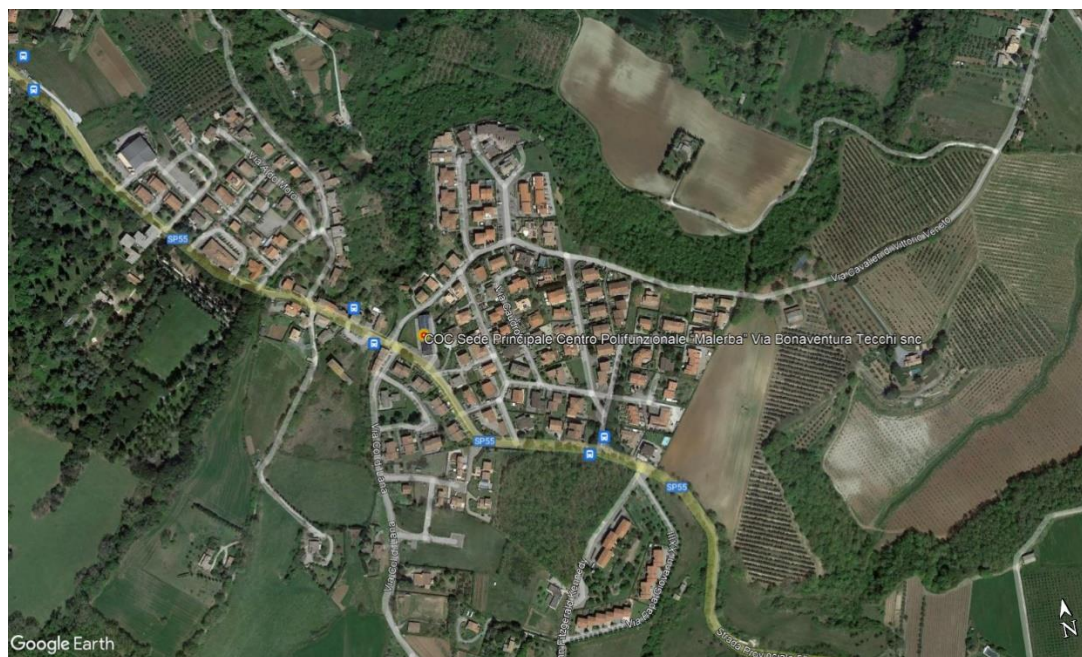
a. **S.O.R - REGIONE UMBRIA** tel.: 0742 630777 - fax: 074 2630790
Reperibile h24: 366 6718965

b. **PREFETTURA- U.T.G. DI RIFERIMENTO:**
Perugia tel.: 075 56821 - fax: 075 5682666
Terni tel.: 0744 4801- fax: 0744 480666

3. **Attuare** le procedure previste in questo piano in attesa dell'arrivo di un supporto esterno.

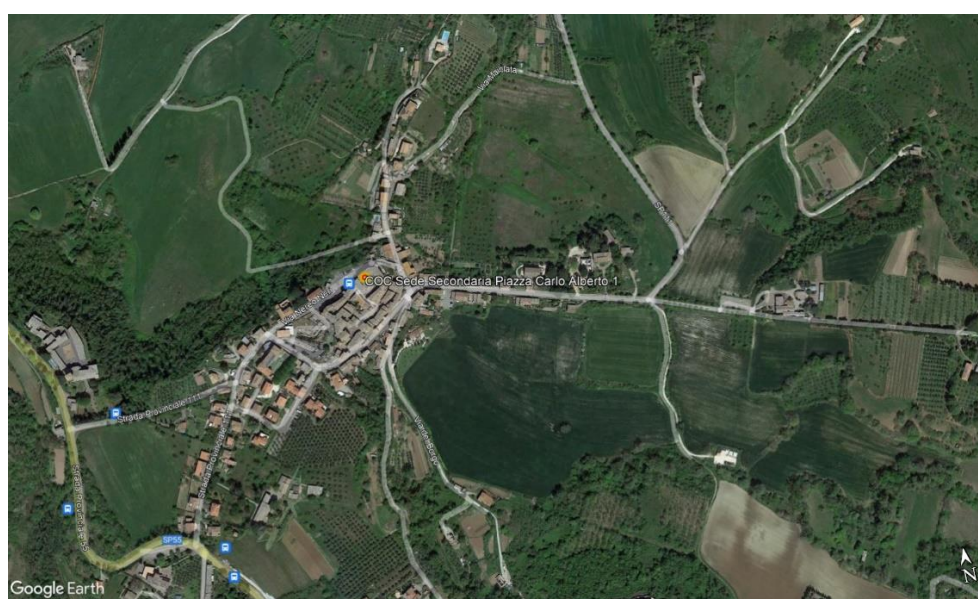
³Indicazioni operative n. 1099 del 31 marzo 2015

Sede Principale	Indirizzo	Contatti
Centro Polifunzionale "Malerba"	Via Bonaventura Tecchi snc WGS84: 42°40'48.14"N - 12° 6'15.08"E; Lat. 42.68004N, Long. 12.10418E	0763374462 3207499035



N.B.: Possiede impianto fotovoltaico di Kw 52,64

Sede Secondaria	Indirizzo	Contatti
Municipio	Piazza Carlo Alberto n.1 WGS84: 42°41'14.00"N - 12° 6'7.55"E; Lat. 42.68720 N – Long. 12.10209 E	0763374462



LE FUNZIONI DI SUPPORTO

Il C.O.C. in relazione alle esigenze riscontrate dall'Amministrazione, deve essere organizzato in uffici, denominati **Funzioni di Supporto**, ai quali il Sindaco affida compiti specifici.

Per ogni Funzione di Supporto che viene attivata è individuato, nel Piano comunale di protezione civile, un Responsabile che ne coordinerà le attività avvalendosi di personale dell'Amministrazione o esterno ad essa, quale appartenente al Volontario o ad altri Enti/Strutture.

Le convocazioni dei Responsabili delle Funzioni di Supporto, inizialmente per velocizzare i tempi, avverranno per le vie brevi (telefono e/o di persona), dopodiché verranno ratificate con Ordinanza Sindacale, il cui modello è possibile scaricare dal sito istituzionale della Regione Umbria al seguente link <http://www.regione.umbria.it/protezione-civile/pianificazione-comunale>.

Le Funzioni di Supporto sono definite dal Metodo Augustus, messo a punto dal Dipartimento Nazionale della Protezione Civile e per ciascuna di esse, in base alle caratteristiche e al numero degli abitanti del Comune, si dovranno individuare i soggetti che ne fanno parte.

In tempo di pace, con opportuno atto, dovranno essere nominati il **Responsabile della Direzione di Coordinamento** e i **Responsabili di ogni funzione del C.O.C.**, fermo restando che il **Sindaco** è autorità territoriale di protezione civile per il suo Comune.⁴



Per un'efficace gestione emergenziale le funzioni dovranno raccordarsi, ove presenti, con le rispettive funzioni dei Centri Operativi sovraordinati, o se non attive, dovranno far riferimento agli Enti competenti.

La **Direzione di Coordinamento del C.O.C.** va intesa come un team composto da personale tecnico e amministrativo interno all'Amministrazione comunale, ovvero un'interfaccia diretta tra il Sindaco e i Responsabili delle Funzioni di Supporto, che avrà il compito primario di raccordare tutte le attività relative alla gestione dell'emergenza.

⁴Al volume 1 vengono riportate, le funzioni spettanti al Comune e al Sindaco, relativamente a tutte le attività previste ai sensi dell'art. 2 del D.lgs. 1/2018.

RESPONSABILE C.O.C. <i>Coordinamento Politico</i>			
SINDACO: Marco Conticelli <i>Tel. 3334077137; Mail sindaco@comune.porano.tr.it</i> Vice SINDACO : Fabrizio Bonino			
DIREZIONE DI COORDINAMENTO <i>Coordinamento Tecnico</i>		Marco Cincarelli	<i>Tel. 3207499035</i> <i>Mail</i> marco.cincarelli@comune.porano.tr.it
Funzioni di supporto		Responsabile	Contatti
F1	Tecnica Scientifica e Pianificazione	Marco Cincarelli	3297968043 marco.cincarelli@comune.porano.tr.it
F2	Sanità - Assistenza sociale e veterinaria	Elisa Mugnari	0763374462
F3	Volontariato	Fabrizio Bonino Rif. Funz. Associata PC Orvietano	0763374462 3355645490
F4	Materiali e mezzi	Marco Cincarelli	3297968043 marco.cincarelli@comune.porano.tr.it
F5	Servizi Essenziali Attività scolastica	Elisa Mugnari	0763374462
F6	Censimento danni	Marco Cincarelli	3297968043 marco.cincarelli@comune.porano.tr.it
F7	Strutture operative locali - Viabilità	Jessica Marangoni	3393188276 poliziale@comune.porano.tr.it jessica.marangoni@comune.porano.tr.it
F8	Telecomunicazioni e Supporto informatico	Elisa Mugnari	0763374462
F9	Assistenza alla popolazione	Elisa Mugnari	0763374462
F10	Amministrativa, giuridica e contabile	Alessandro Patassini	0763374462 alessandro.patassini@comune.porano.tr.it

Ogni Funzione di Supporto organizzerà le proprie attività, partendo da quelle di base inserite nelle **Schede analitiche (vedere schede divise per funzione, allegate al Vol.5)**, ma tenendo conto ovviamente della natura, della tipologia dell'evento in corso e delle eventuali disposizioni emanate dalle Strutture sovracomunali (Di.Coma.C., C.O.R., C.C.A., C.C.S.).



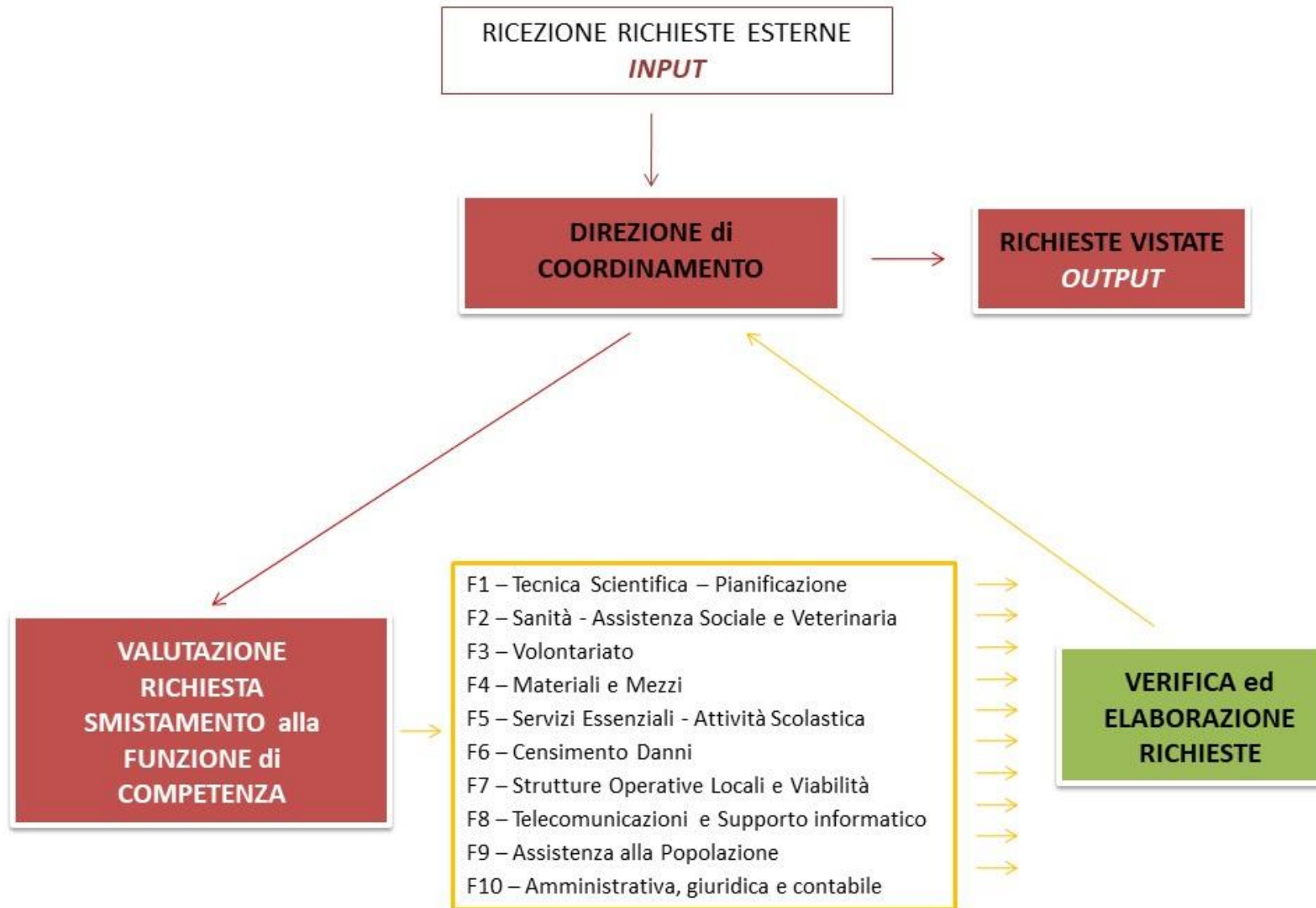
IN ORDINARIO

I singoli **Responsabili di Funzione** dovranno mantenere aggiornato il Piano di protezione civile attraverso la quotidiana attività lavorativa, con particolare attenzione all'aggiornamento dei dati di competenza, facendo sì che gli stessi siano immediatamente disponibili in caso di necessità.

IN EMERGENZA

- Il Sindaco si avvarrà della **Direzione di Coordinamento** che dovrà vagliare tutte le richieste pervenute dall'esterno, inviandole, in funzione dell'oggetto, al **Responsabile della Funzione di riferimento**. Una volta prese in esame ed elaborate, insieme al personale facente parte la sua funzione, il Responsabile provvederà ad inviarle alla Direzione di Coordinamento che si occuperà di vistarle (Tab_6_Gestione_richieste).
- La **Direzione di Coordinamento, dopo l'apertura del C.O.C.**, produrrà, a firma del Sindaco, i seguenti atti:
 - **Ordine di servizio per il personale del Comune** impiegato nel C.O.C. trasmesso tramite PEC ed email previa comunicazione telefonica;
 - **Ordinanza di attivazione del C.O.C.** con indicate le funzioni attivate va trasmessa a tutti gli Enti e le Componenti sovracomunali così come specificato al **Punto A delle Procedure per le comunicazioni** riportate di seguito;
- La **Direzione di Coordinamento** si occuperà, tra le varie attività, di mantenere i rapporti con la stampa e filtrare le informazioni alla popolazione (rif. **"Schede analitiche delle funzioni di supporto del C.O.C." al Vol. 5**).

Tab_6_Gestione_richieste



PROCEDURE PER LE COMUNICAZIONI

La protezione civile è un sistema e per funzionare è necessario che venga garantito un costante flusso di comunicazioni tra i vari attori coinvolti.

Per questo motivo il Piano comunale di protezione civile prevede delle procedure apposite atte ad ottimizzare lo scambio di informazioni tra la struttura comunale e le strutture sovraordinate.

Queste procedure sono divise come segue:

- A. indicazioni per le comunicazioni relative all'**attivazione del P.T.C. e C.O.C.**;
- B. indicazioni per le comunicazioni relative ai **report sugli eventi in corso e sulle prime stime dei danni**;
- C. indicazioni per le comunicazioni relative all'**impiego del volontariato** attraverso il portale istituzionale in uso presso la Regione Umbria.

Criteria generali per le comunicazioni

Per quanto riguarda le comunicazioni trattate in queste procedure, il Comune adotterà i seguenti criteri di massima:

1. le comunicazioni avverranno a mezzo **posta elettronica, PEC e fax** utilizzando la modulistica scaricabile dal sito istituzionale della Regione Umbria al seguente link <http://www.regione.umbria.it/protezione-civile/pianificazione-comunale>;
2. in caso di impossibilità all'invio di mail, si procederà ad effettuare le comunicazioni anche per le vie brevi (la formalizzazione ufficiale avverrà appena possibile);
3. tutte le comunicazioni in entrata e in uscita dovranno essere regolarmente protocollate.

Le procedure di comunicazione inserite in questo piano restano valide fino a differenti disposizioni che potranno essere date, anche a seguito di eventi critici particolari, da Regione o Dipartimento della Protezione Civile.

A. INDICAZIONI PER LE COMUNICAZIONI RELATIVE ALL'ATTIVAZIONE DEL P.T.C. e C.O.C.

Le strutture di comando comunali individuate in questo piano, sono il **Presidio Territoriale Comunale** e il **Centro Operativo Comunale**.

Le comunicazioni verso gli Enti sovracomunali dovranno obbligatoriamente avvenire in caso di:

- **attivazione P.T.C.** operante sul territorio al verificarsi di fenomeni meteo avversi attesi (a partire da quelli riconducibili al Codice Giallo);
- attivazione del **C.O.C.** in fase di **PRE-ALLARME accertata** dalla prima ricognizione avvenuta sul territorio dal P.T.C.;
- fase di **ALLARME** per l'aggravarsi di eventi in corso sul territorio o per l'accadimento di un fenomeno improvviso (terremoto).

Cosa comunicare

- Attivazione e composizione del P.T.C. (in carta semplice, scaricabile dal sito della Regione Umbria sotto riportato);
- Avvenuta attivazione a mezzo ordinanza del C.O.C. (modello al Volume 5 o scaricabile dal sito della Regione Umbria sotto riportato);
- Nominativi e ruolo del personale impiegato nel C.O.C.;
- Tutti i recapiti (telefonici e mail) per comunicare con il C.O.C.;
- La chiusura per cessata esigenza del P.T.C. o del C.O.C. (per quest'ultimo ordinanza sindacale).

Quando comunicare

Le comunicazioni avverranno nell'immediatezza e con i mezzi disponibili, fermo restando la necessità di trasmettere quanto prima gli atti ufficiali tramite PEC (contestualmente ad e-mail del documento inviato per PEC riportante il numero di protocollo).

A chi comunicare

Tutte le comunicazioni avverranno a mezzo **posta elettronica, PEC e fax**, utilizzando la modulistica riportata nel sito istituzionale della Regione Umbria al seguente link <http://www.regione.umbria.it/protezione-civile/pianificazione-comunale>, ai seguenti contatti:

- S.O.R. - REGIONE UMBRIA: prociv@regione.umbria.it / PEC: centroprotezionecivile.regione@postacert.umbria.it
- PREFETTURA-U.T.G. PERUGIA/TERNI: lun. -ven. ore 8.00-14.00: protcivile.preftr@pec.interno.it
fuori orario: telegrafo.preftr@pec.interno.it
- FUNZIONE ASSOCIATA DI PROTEZIONE CIVILE AREA INTERNA SUD OVEST ORVIETANO: comune.orvieto@postacert.umbria.it (comune capofila)
- eventuali altri soggetti ritenuti necessari (es. C.C.A., C.C.S., Unione dei Comuni)

B. INDICAZIONI PER LE COMUNICAZIONI RELATIVE AI REPORT SUGLI EVENTI IN CORSO E SULLE PRIME STIME DEI DANNI

La valutazione di un evento di protezione civile costituisce il presupposto necessario e indispensabile per organizzare al meglio gli interventi di soccorso e assistenza alla popolazione.

Cosa comunicare

Si dovrà comunicare ogni informazione utile alla definizione di un quadro generale delle criticità, nello specifico si faccia attenzione a:

1. eventi in corso sul territorio;
2. monitoraggio della viabilità (tratti chiusi, frazioni isolate, etc.);
3. situazione della popolazione (isolata, dispersa, evacuata, ferita, etc.);
4. danni subiti dalle reti dei servizi essenziali.

Quando comunicare

Le comunicazioni avverranno nell'immediatezza degli eventi o comunque non appena sia stato definito un quadro, anche parziale, delle criticità in essere. In seguito, le comunicazioni potranno avvenire a cadenze regolari (stabile in base agli eventi) fino a cessata esigenza.

A chi comunicare

Tutte le comunicazioni avverranno a mezzo **posta elettronica, PEC e fax**, utilizzando la modulistica riportata nel sito istituzionale della Regione Umbria al seguente link <http://www.regione.umbria.it/protezione-civile/pianificazione-comunale>, ai seguenti contatti:

- S.O.R. - REGIONE UMBRIA: prociv@regione.umbria.it / PEC: centroprotezionecivile.regione@postacert.umbria.it
- PREFETTURA-U.T.G. PERUGIA/TERNI: lun. – ven. ore 8.00 -14.00: protcivile.preftr@pec.interno.it
fuori orario: telegrafo.preftr@pec.interno.it
- FUNZIONE ASSOCIATA DI PROTEZIONE CIVILE AREA INTERNA SUD OVEST ORVIETANO: comune.orvieto@postacert.umbria.it (comune capofila)
- eventuali altri soggetti ritenuti necessari (es. C.C.A., C.C.S., Unione dei Comuni)

C. INDICAZIONI PER LE COMUNICAZIONI RELATIVE ALLE ATTIVITÀ DEL VOLONTARIATO

Per **eventi di tipologia A**, art. 7 del D.lgs. 1/2018, l'attivazione del volontariato seguirà la seguente procedura.

Tab_7_Flusso_comunicazioni

<i>SOGGETTO</i>	<i>OGGETTO COMUNICAZIONE</i>	<i>MODALITÀ / STRUMENTO</i>	<i>SOGGETTO DESTINATARIO</i>
P.T.C. oppure C.O.C. (secondo la struttura attivata)	Comunicazione evento (1) + Richiesta impiego volontariato locale + Richiesta benefici artt. 39 e 40 D.lgs. 1/2018 (ex D.P.R. 194/2005)	(comunicazione telefonica) + PEC + E-mail ovvero <i>portale regionale per la gestione degli eventi e del volontariato (2)</i>	S.O.R. + Prefettura di riferimento
	Inizio impiego: immediatezza dell'evento (entro 24h)	PEC + E-mail	
	Tabelle presenze personale e mezzi: giornalmente	PEC + E-mail	
	Fine impiego: nel giorno in cui cessa l'impegno del gruppo attivato;	PEC + E-mail	
	Attestati: rilasciati ai singoli volontari il giorno in cui terminano il periodo di servizio	Vie brevi/mano	Volontario

(1) Il P.T.C. può richiedere l'attivazione del Volontariato al solo scopo del monitoraggio territoriale e al verificarsi di fenomeni meteo avversi attesi (a partire da quelli riconducibili all'allerta gialla)

(2) Link: <http://www.regione.umbria.it/protezione-civile/pianificazione-comunale>

Nel caso in cui il Comune non avesse a disposizione, nel proprio territorio, **gruppi o associazioni di volontariato di protezione civile**, può richiedere l'attivazione di dette organizzazioni alla Regione, che provvederà in tal senso.